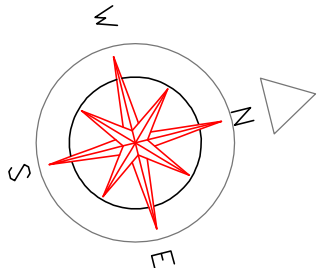
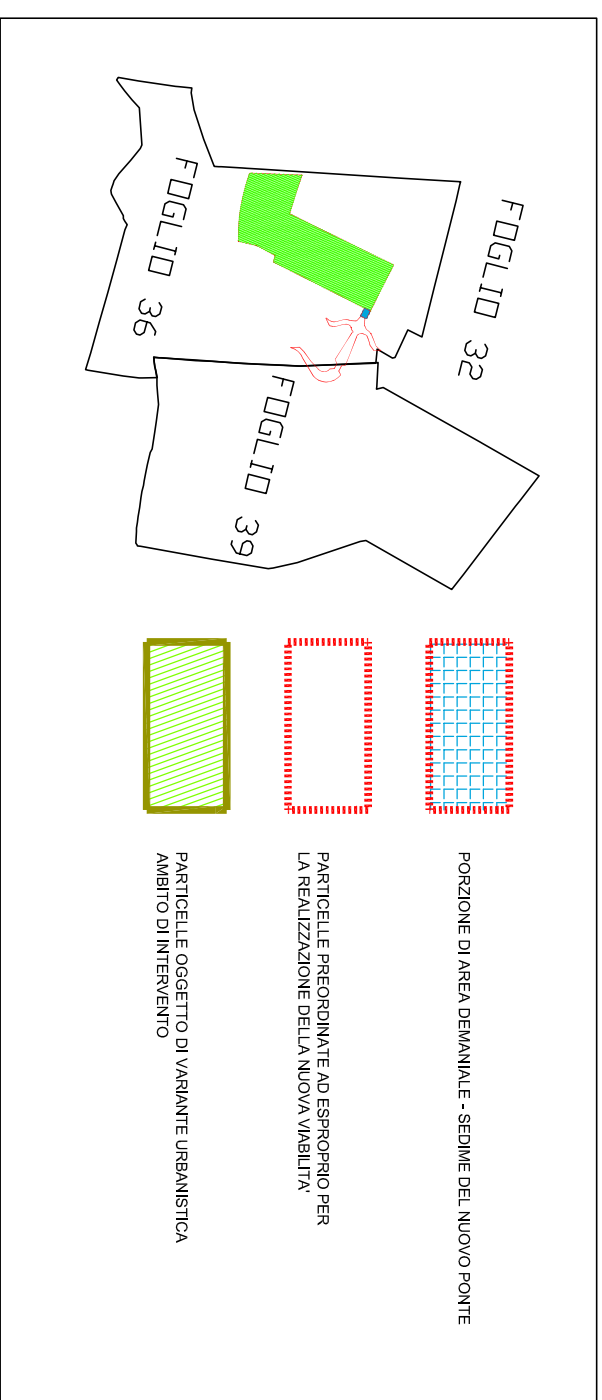
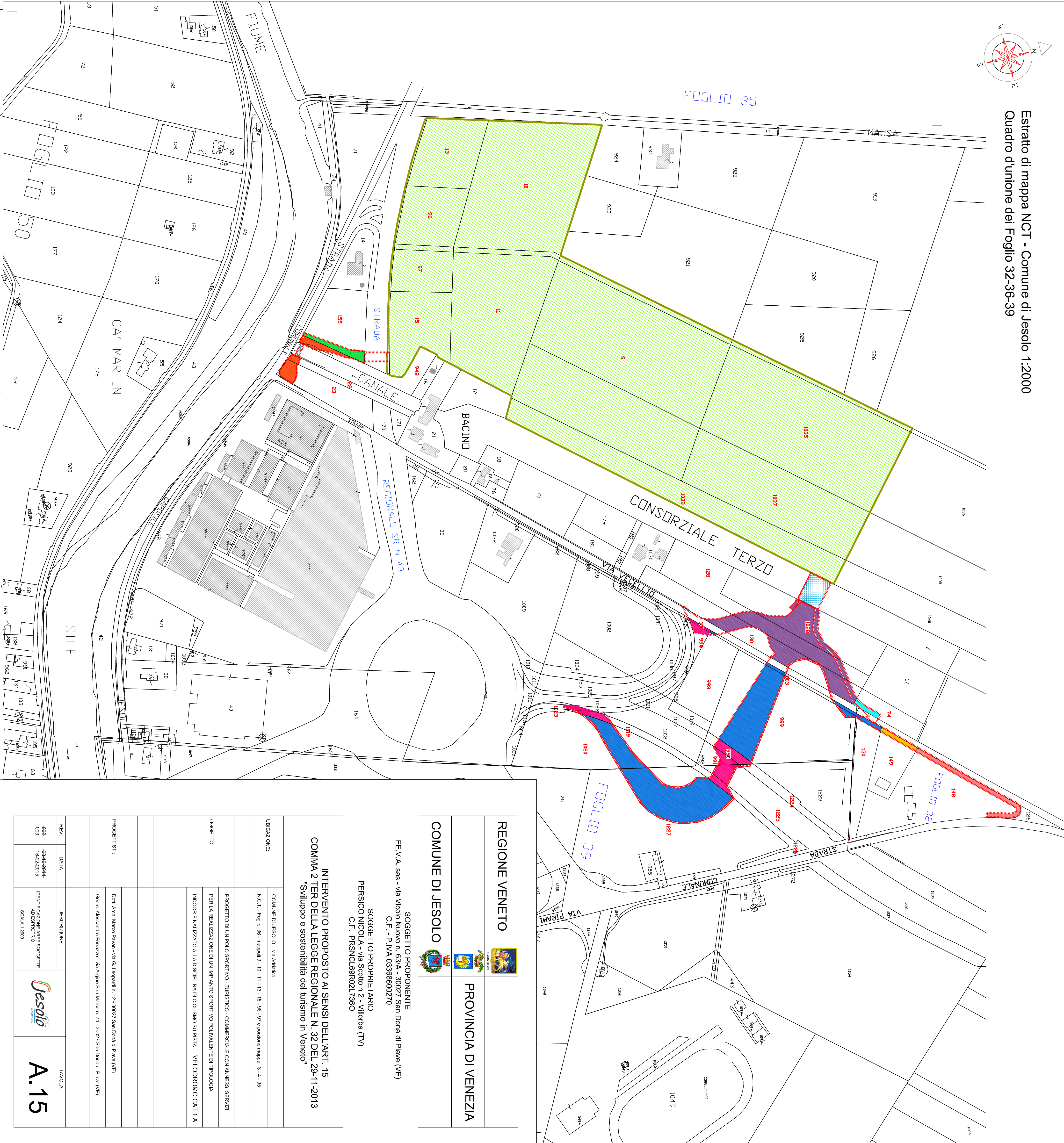




ELENCO DELLE PROPRIETA' COINVOLTE COMPRESE
QUELLE SOGGETTE AD ESPROPRIO

[illegible]

Estratto di mappa NCT - Comune di Jesolo 1:20000
 Quadro d'unione dei Foglio 32-36-39



REGIONE VENETO			
COMUNE DI JESOLO			
SOGGETTO PROPONENTE FE.V.A. sas - via Vicolo Nuovo n. 63/A - 30027 San Donà di Piave (VE) C.F. - P.IVA 03366800270		PROVINCIA DI VENEZIA	
INTERVENTO PROPOSTO AI SENSI DELL'ART. 15 COMMA 2 TER DELLA LEGGE REGIONALE N. 32 DEL 29-11-2013 "Sviluppo e sostenibilità del turismo in Veneto"			
UBICAZIONE:		COMUNE DI JESOLO - via Adelfino N.C.I. - Foglio 36 - mappali 9 - 10 - 11 - 13 - 15 - 86 - 97 e porzione mappali 3 - 4 - 56	
OGGETTO:		PROGETTO DI UN POLO SPORTIVO - TURISTICO - COMMERCIALE CON ANNESSI SERVIZI PER LA REALIZZAZIONE DI UN IMPIANTO SPORTIVO POLIVALENTE DI TIPOLOGIA INDOOR FINALIZZATO ALLA DISCIPLINA DI CICLISMO SU PISTA - VELODROMO CAT 1 A	
PROGETTISTI:		Dott. Arch. Marco Pivari - via G. Luopardi n. 12 - 30027 San Donà di Piave (VE) Geom. Alessandro Farinazzo - via Agnese San Marco n. 74 - 30027 San Donà di Piave (VE)	
REV.	DATA	DESCRIZIONE	TAVOLA
002 003	04-09-2014 15-05-2015	IDENTIFICAZIONE AREE SOGGETTE AD ESPROPRIO SCALA 1:2000	A.15